

**ГОСУДАРСТВЕННАЯ КОМПАНИЯ  
«РОССИЙСКИЕ АВТОМОБИЛЬНЫЕ ДОРОГИ»**

**Автомобильная дорога М-4 «Дон» - от Москвы через Воронеж, Ростов-на-Дону, Краснодар до Новороссийска. Строительство с последующей эксплуатацией на платной основе автомобильной дороги М-4 «Дон» – от Москвы через Воронеж, Ростов-на-Дону, Краснодар до Новороссийска на участке дальнего западного обхода г. Краснодара**

**Документация по планировке территории  
автомобильной дороги**

**Проект межевания территории. Материалы по  
обоснованию**

**Книга 13.4  
Графическая часть. Часть 4**

**5-780-ПМТ-13.4**

**Московский филиал  
АО «Институт «Стройпроект»  
ООО «ГеоКад-Юг»  
ООО «ЗемлеСтрой»  
2018 год**



**ГОСУДАРСТВЕННАЯ КОМПАНИЯ  
«РОССИЙСКИЕ АВТОМОБИЛЬНЫЕ ДОРОГИ»**

**Автомобильная дорога М-4 «Дон» - от Москвы через Воронеж,  
Ростов-на-Дону, Краснодар до Новороссийска.**

**Строительство с последующей эксплуатацией на платной ос-  
нове автомобильной дороги М-4 «Дон» – от Москвы через Воро-  
неж, Ростов-на-Дону, Краснодар до Новороссийска на участке  
дальнего западного обхода г. Краснодара**

**Документация по планировке территории  
автомобильной дороги**

**Проект межевания территории. Материалы по обоснованию**

**Книга 13.4  
Графическая часть. Часть 4**

**5-780-ПМТ-13.4**

Директор  
ООО «ГеоКад-Юг»



О.А. Потапенко

**СОГЛАСОВАНО:**

Заместитель генерального директора-  
директор Московского филиала  
АО «Институт «Стройпроект»

А.В. Кусик



**СОГЛАСОВАНО:**

Руководитель проекта –  
заместитель главного инженера  
Московского филиала  
АО «Институт «Стройпроект»

Д.С. Слепцов



**Московский филиал  
АО «Институт «Стройпроект»  
ООО «ГеоКад-Юг»**

**2018 год**





ООО «ЗСК «ФОЛИАНТ»



**Автомобильная дорога М-4 «Дон» - от Москвы через Воронеж,  
Ростов-на-Дону, Краснодар до Новороссийска.**

**Строительство с последующей эксплуатацией на платной  
основе автомобильной дороги М-4 «Дон» – от Москвы через  
Воронеж, Ростов-на-Дону, Краснодар до Новороссийска на  
участке дальнего западного обхода г. Краснодара**

**Документация по планировке территории  
автомобильной дороги**

**Проект межевания территории. Материалы по обоснованию**

**Книга 13.4  
Графическая часть. Часть 4**

**5-780-ПМТ-13.4**

**Директор**

**ООО «ЗСК «Фолиант»**



**И.В. Артюхин**

**2018 год**



### Состав документации

к выполнению работы «Документация по планировке территории объекта «Автомобильная дорога М-4 «Дон» - от Москвы через Воронеж, Ростов-на-Дону, Краснодар до Новороссийска. Строительство с последующей эксплуатацией на платной основе автомобильной дороги М-4 «Дон» от Москвы через Воронеж, Ростов-на-Дону, Краснодар до Новороссийска на участке дальнего западного обхода г. Краснодара»

№ тома, книги	Обозначение	Наименование материалов
<b>Проект планировки территории. Основная часть</b>		
1	5-780-ППТ-1.1	Книга 1.1. Раздел 1. "Проект планировки территории. Графическая часть". Чертеж красных линий, совмещенный с чертежом границ зон планируемого размещения линейных объектов и чертежом границ зон планируемого размещения линейных объектов, подлежащих переносу (переустройству) из зон планируемого размещения линейных объектов.
2	5-780-ППТ-1.2	Книга 1.2. Раздел 1. "Проект планировки территории. Графическая часть". Чертеж красных линий, совмещенный с чертежом границ зон планируемого размещения линейных объектов и чертежом границ зон планируемого размещения линейных объектов, подлежащих переносу (переустройству) из зон планируемого размещения линейных объектов.
3	5-780-ППТ-1.3	Книга 1.3. Раздел 1. "Проект планировки территории. Графическая часть". Чертеж красных линий, совмещенный с чертежом границ зон планируемого размещения линейных объектов и чертежом границ зон планируемого размещения линейных объектов, подлежащих переносу (переустройству) из зон планируемого размещения линейных объектов.
4	5-780-ППТ-2.1	Книга 2.1 Раздел 2 "Положение о размещении линейных объектов".
5	5-780-ППТ-2.2	Книга 2.2 Раздел 2 "Положение о размещении линейных объектов". Приложения
<b>Проект планировки территории. Материалы по обоснованию</b>		
6	5-780-ППТ-3	Книга 3 Раздел 3 "Материалы по обоснованию проекта планировки территории. Графическая часть". Схема расположения элементов планировочной структуры (территорий, занятых линейными объектами и (или) предназначенных для размещения линейных объектов)
7	5-780-ППТ-4.1	Книга 4.1 Раздел 3 "Материалы по обоснованию проекта планировки территории. Графическая часть". Схема



		использования территории в период подготовки проекта планировки территории.
8	5-780-ППТ-4.2	Книга 4.2 Раздел 3 "Материалы по обоснованию проекта планировки территории. Графическая часть". Схема использования территории в период подготовки проекта планировки территории.
9	5-780-ППТ-5.1	Книга 5.1 Раздел 3 "Материалы по обоснованию проекта планировки территории. Графическая часть. Схема организации улично-дорожной сети и движения транспорта.
10	5-780-ППТ-5.2	Книга 5.2 Раздел 3 "Материалы по обоснованию проекта планировки территории. Графическая часть. Схема организации улично-дорожной сети и движения транспорта.
11	5-780-ППТ-5.3	Книга 5.3 Раздел 3 "Материалы по обоснованию проекта планировки территории. Графическая часть. Схема организации улично-дорожной сети и движения транспорта.
12	5-780-ППТ-6.1	Книга 6.1 Раздел 3 "Материалы по обоснованию проекта планировки территории. Графическая часть». Схема вертикальной планировки территории, инженерной подготовки и инженерной защиты территории.
13	5-780-ППТ-6.2	Книга 6.2 Раздел 3 "Материалы по обоснованию проекта планировки территории. Графическая часть". Схема вертикальной планировки территории, инженерной подготовки и инженерной защиты территории.
14	5-780-ППТ-6.3	Книга 6.3. Раздел 3 "Материалы по обоснованию проекта планировки территории. Графическая часть". Схема вертикальной планировки территории, инженерной подготовки и инженерной защиты территории.
15	5-780-ППТ-6.4	Книга 6.4. Раздел 3 "Материалы по обоснованию проекта планировки территории. Графическая часть". Схема вертикальной планировки территории, инженерной подготовки и инженерной защиты территории. Продольные профили. Поперечные профили.
16	5-780-ППТ-7.1	Книга 7.1 Раздел 3 "Материалы по обоснованию проекта планировки территории. Графическая часть. Схема границ зон с особыми условиями использования территорий, совмещенная со схемой границ территорий объектов культурного наследия.
17	5-780-ППТ-7.2	Книга 7.2 Раздел 3 "Материалы по обоснованию проекта планировки территории. Графическая часть. Схема границ зон с особыми условиями использования территорий, совмещенная со схемой границ территорий объектов культурного наследия.

18	5-780-ППТ-8	Книга 8 Раздел 3 "Материалы по обоснованию проекта планировки территории. Графическая часть. Схема границ территорий, подверженных риску возникновения чрезвычайных ситуаций природного и техногенного характера (пожар, взрыв, химическое, радиоактивное заражение, затопление, подтопление, оползень, карсты, эрозия и т.д.).
19	5-780-ППТ-9.1	Книга 9.1 Раздел 3 "Материалы по обоснованию проекта планировки территории. Графическая часть. Схема конструктивных и планировочных решений.
20	5-780-ППТ-9.2	Книга 9.2 Раздел 3 "Материалы по обоснованию проекта планировки территории. Графическая часть. Схема конструктивных и планировочных решений
21	5-780-ППТ-9.3	Книга 9.3 Раздел 3 "Материалы по обоснованию проекта планировки территории. Графическая часть. Схема конструктивных и планировочных решений
22	5-780-ППТ-10.1	Книга 10.1 Раздел 4. " Материалы по обоснованию проекта планировки территории. Пояснительная записка".
23	5-780-ППТ-10.2	Книга 10.2 Раздел 4. " Материалы по обоснованию проекта планировки территории. Пояснительная записка". Приложения 1
24	5-780-ППТ-10.3	Книга 10.3 Раздел 4. " Материалы по обоснованию проекта планировки территории. Пояснительная записка". Приложения 2
25	5-780-ППТ-10.4	Книга 10.4 Раздел 4. " Материалы по обоснованию проекта планировки территории. Пояснительная записка". Приложения 3
<b>Проект межевания территории. Основная часть</b>		
26	5-780-ПМТ-11.1	Книга 11.1. Текстовая часть. Часть 1
27	5-780-ПМТ-11.2	Книга 11.2. Текстовая часть. Часть 2
28	5-780-ПМТ-12.1	Книга 12.1. Графическая часть. Часть 1
29	5-780-ПМТ-12.2	Книга 12.2. Графическая часть. Часть 2
30	5-780-ПМТ-12.3	Книга 12.3. Графическая часть. Часть 3
31	5-780-ПМТ-12.4	Книга 12.4. Графическая часть. Часть 4
<b>Проект межевания территории. Материалы по обоснованию</b>		
32	5-780-ПМТ-13.1	Книга 13.1. Графическая часть. Часть 1
33	5-780-ПМТ-13.2	Книга 13.2. Графическая часть. Часть 2
34	5-780-ПМТ-13.3	Книга 13.3. Графическая часть. Часть 3



35	5-780-ПМТ-13.4	Книга 13.4. Графическая часть. Часть 4
<b>Схема резервирования земель, необходимых для размещения объекта капитального строительства</b>		
36	5-780-СРЗ-14.1	Книга 14.1. Схема резервирования земель, необходимых для размещения объекта капитального строительства. Часть 1
37	5-780-СРЗ-14.2	Книга 14.2. Схема резервирования земель, необходимых для размещения объекта капитального строительства. Часть 2
38	5-780-СРЗ-14.3	Книга 14.3. Схема резервирования земель, необходимых для размещения объекта капитального строительства. Часть 3
39	5-780-СРЗ-14.4	Книга 14.4. Схема резервирования земель, необходимых для размещения объекта капитального строительства. Приложения
<b>Схема планировочной организации земельных участков, предназначенных для размещения объекта капитального строительства</b>		
40	5-780-СПОЗУ-15.1	Книга 15.1. Схема планировочной организации земельных участков, предназначенных для размещения объекта капитального строительства. Часть 1
41	5-780-СПОЗУ-15.2	Книга 15.2. Схема планировочной организации земельных участков, предназначенных для размещения объекта капитального строительства. Часть 2
42	5-780-СПОЗУ-15.3	Книга 15.3. Схема планировочной организации земельных участков, предназначенных для размещения объекта капитального строительства. Часть 3
43	5-780-СПОЗУ-15.4	Книга 15.4. Схема планировочной организации земельных участков, предназначенных для размещения объекта капитального строительства. Часть 4
44	5-780-СПОЗУ-15.5	Книга 15.5. Схема планировочной организации земельных участков, предназначенных для размещения объекта капитального строительства. Текстовая часть

Документация по планировке территории объекта «Автомобильная дорога М-4 «Дон» - от Москвы через Воронеж, Ростов-на-Дону, Краснодар до Новороссийска. Строительство с последующей эксплуатацией на платной основе автомобильной дороги М-4 «Дон» от Москвы через Воронеж, Ростов-на-Дону, Краснодар до Новороссийска на участке дальнего западного обхода г. Краснодара» выполнена коллективом в составе:

№	Занимаемая должность	Подпись	Ф.И.О.
1	Директор		И.В. Артюхин
2	Нач.отдела		С.Ю. Бражинская
3	Инженер-землеустроитель		Е.Н. Хомук



**Содержание**

1. Чертеж межевания территории, М 1:1000, листы 80-106.....	8-34
---	------

УСЛОВНЫЕ ОБОЗНАЧЕНИЯ:

- зона планируемого размещения линейного объекта федерального значения «Автомобильная дорога М-4 «Дон» - от Москвы через Воронеж, Ростов-на-Дону, Краснодар до Новороссийска. Строительство с последующей эксплуатацией на платной основе автомобильной дороги М-4 "Дон" - от Москвы через Воронеж, Ростов - на - Дону, Краснодар до Новороссийска на участке дальнего западного обхода г. Краснодара» Этап II. Строительство автомобильной дороги
- зона планируемого размещения линейного объекта федерального значения «Автомобильная дорога М-4 «Дон» - от Москвы через Воронеж, Ростов-на-Дону, Краснодар до Новороссийска. Строительство с последующей эксплуатацией на платной основе автомобильной дороги М-4 "Дон" - от Москвы через Воронеж, Ростов - на - Дону, Краснодар до Новороссийска на участке дальнего западного обхода г. Краснодара» Этап V. Транспортная развязка на км 17 (съезды)
- зона планируемого размещения линейного объекта федерального значения «Автомобильная дорога А-289 Краснодар - Славянск-на-Кубани - Темрюк - автомобильная дорога А-290 Новороссийск - Керчь»
- границы кадастровых кварталов, их номера
- границы муниципальных образований
- границы населенных пунктов
- границы полосы отвода на период строительства объекта
- границы отвода под опоры линий электропередачи, отводимые на период эксплуатации после переустройства, связанного со строительством объекта
- ось трассы и пикетаж

ГРАНИЦЫ СУЩЕСТВУЮЩИХ ЗЕМЕЛЬНЫХ УЧАСТКОВ:

- границы земельных участков по сведениям ЕГРН, кадастровые номера

ЗОНЫ С ОСОБЫМИ УСЛОВИЯМИ ТЕРРИТОРИИ

- охранная зона линий сооружений связи и линий и сооружений радиофикации по сведениям ЕГРН, по данным инженерно-геодезических изысканий
- охранная зона с особыми условиями использования территории горного отвода "Прибрежно-Новотитаровский участок"
- охранная зона нефтепровода
- береговая полоса
- водоохранная зона
- прибрежная защитная полоса
- охранная зона газопровода
- охранная зона линий электропередачи
- придорожная полоса автомобильной дороги
- устанавливаемая придорожная полоса
- зона санитарной охраны
- первый пояс зоны санитарной охраны источника водоснабжения
- второй пояс зоны санитарной охраны источника водоснабжения
- третий пояс зоны санитарной охраны источника водоснабжения
- санитарный разрыв автомобильной дороги
- граница зоны затопления и подтопления от паводка с 1% обеспеченностью
- граница санитарно-защитной зоны существующих промышленных объектов и производств и (или) их комплексов
- охранная зона водопровода
- зона санитарного разрыва магистрального газопровода
- охранная зона газораспределительной сети
- зона шумового дискомфорта железной дороги
- зеленые насаждения общего пользования, пляж общего пользования
- лесные приусадебные насаждения, пляж
- лесопарковые зоны

МЕСТОПОЛОЖЕНИЕ СУЩЕСТВУЮЩИХ ОБЪЕКТОВ КАПИТАЛЬНОГО СТРОИТЕЛЬСТВА:

- границы существующих объектов капитального строительства по сведениям ЕГРН, кадастровые номера

ГРАНИЦЫ ТЕРРИТОРИЙ ОБЪЕКТОВ КУЛЬТУРНОГО НАСЛЕДИЯ:

- охранная зона объектов культурного наследия

\* особо охраняемые природные территории местного, регионального и федерального значения на проектируемой территории отсутствуют

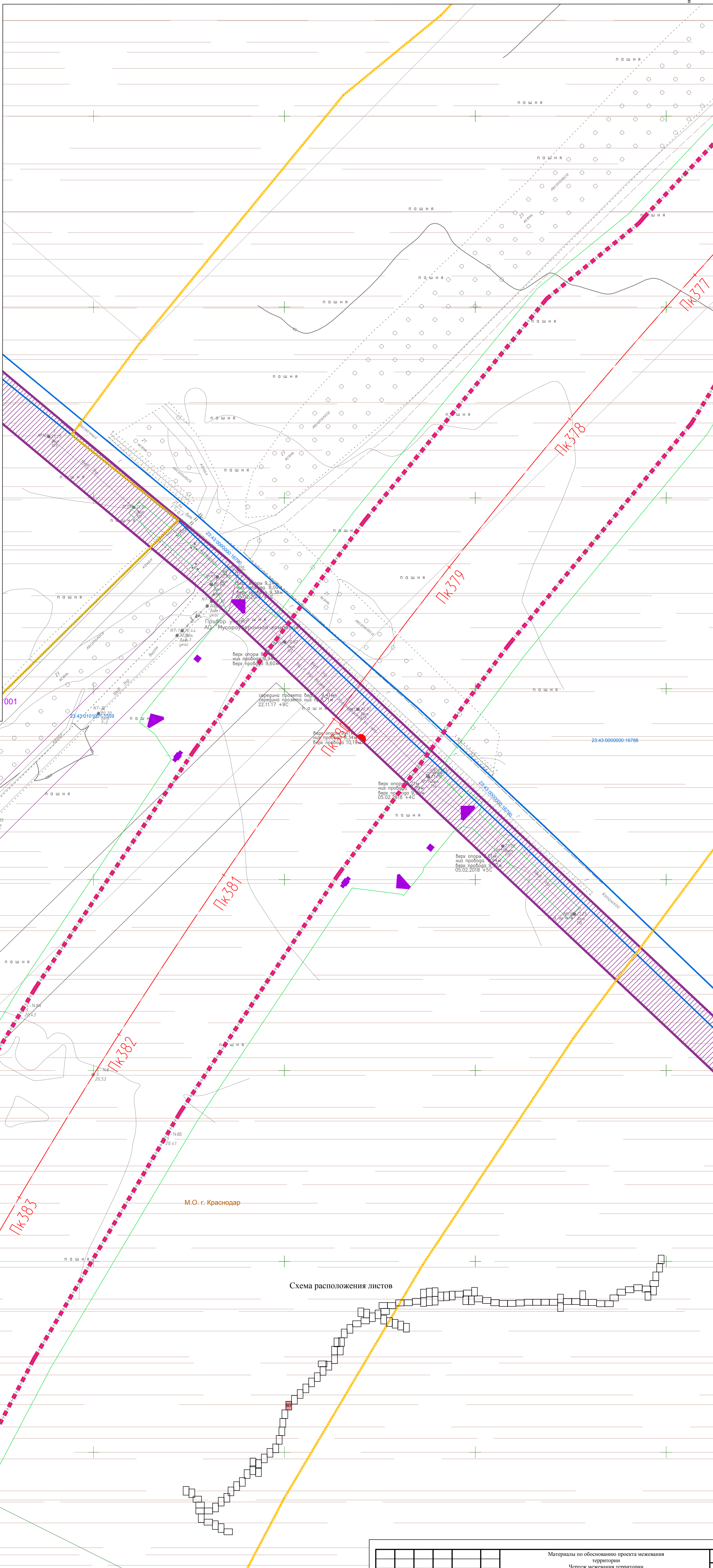


Схема расположения листов

Изм.	Кол. уч.	Лист	№ док.	Подп.	Дата

Материалы по обоснованию проекта межевания территории  
Чертеж межевания территории  
М 1:1000



УСЛОВНЫЕ ОБОЗНАЧЕНИЯ:

















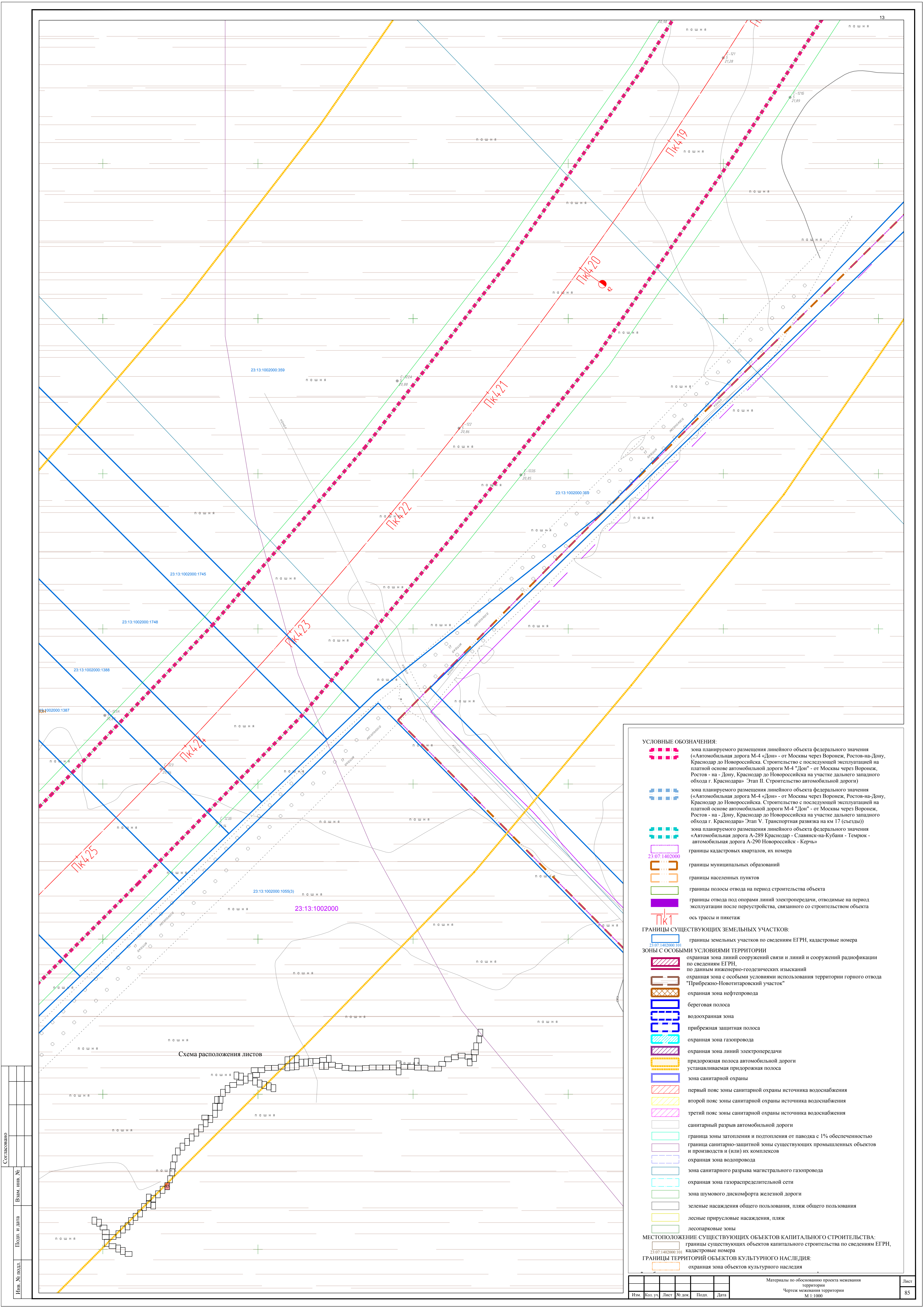


Схема расположения листов

УСЛОВНЫЕ ОБОЗНАЧЕНИЯ:

- зона планируемого размещения линейного объекта федерального значения («Автомобильная дорога М-4 «Дон» - от Москвы через Воронеж, Ростов-на-Дону, Краснодар до Новороссийска. Строительство с последующей эксплуатацией на платной основе автомобильной дороги М-4 "Дон" - от Москвы через Воронеж, Ростов - на - Дону, Краснодар до Новороссийска на участке дальнего западного обхода г. Краснодара» Этап II. Строительство автомобильной дороги)
- зона планируемого размещения линейного объекта федерального значения («Автомобильная дорога М-4 «Дон» - от Москвы через Воронеж, Ростов-на-Дону, Краснодар до Новороссийска. Строительство с последующей эксплуатацией на платной основе автомобильной дороги М-4 "Дон" - от Москвы через Воронеж, Ростов - на - Дону, Краснодар до Новороссийска на участке дальнего западного обхода г. Краснодара» Этап V. Транспортная развязка на км 17 (съезды))
- зона планируемого размещения линейного объекта федерального значения «Автомобильная дорога А-289 Краснодар - Славянск-на-Кубани - Темрюк - автомобильная дорога А-290 Новороссийск - Керчь»
- границы кадастровых кварталов, их номера
- границы муниципальных образований
- границы населенных пунктов
- границы полосы отвода на период строительства объекта
- границы отвода под опорами линий электропередачи, отводимые на период эксплуатации после переустройства, связанного со строительством объекта
- ось трассы и пикетаж
- границы существующих земельных участков:
- границы земельных участков по сведениям ЕГРН, кадастровые номера
- Зоны с особыми условиями территории
- охранная зона линий сооружений связи и линий и сооружений радиотелевизионного вещания
- по сведениям инженерно-геодезических изысканий
- охранная зона с особыми условиями использования территории горного отвода "Прибрежно-Новотитаровский участок"
- охранная зона нефтепровода
- береговая полоса
- водоохранная зона
- прибрежная защитная полоса
- охранная зона газопровода
- охранная зона линий электропередачи
- придорожная полоса автомобильной дороги
- устанавливаемая придорожная полоса
- зона санитарной охраны
- первый пояс зоны санитарной охраны источника водоснабжения
- второй пояс зоны санитарной охраны источника водоснабжения
- третий пояс зоны санитарной охраны источника водоснабжения
- санитарный разрыв автомобильной дороги
- граница зоны затопления и подтопления от паводка с 1% обеспеченностью
- граница санитарно-защитной зоны существующих промышленных объектов и производств и (или) их комплексов
- охранная зона водопровода
- зона санитарного разрыва магистрального газопровода
- охранная зона газораспределительной сети
- зона шумового дискомфорта железной дороги
- зеленые насаждения общего пользования, пляж общего пользования
- лесные приусадебные насаждения, пляж
- лесопарковые зоны
- МЕСТОПОЛОЖЕНИЕ СУЩЕСТВУЮЩИХ ОБЪЕКТОВ КАПИТАЛЬНОГО СТРОИТЕЛЬСТВА:
- границы существующих объектов капитального строительства по сведениям ЕГРН, кадастровые номера
- Границы территорий объектов культурного наследия:
- охранная зона объектов культурного наследия

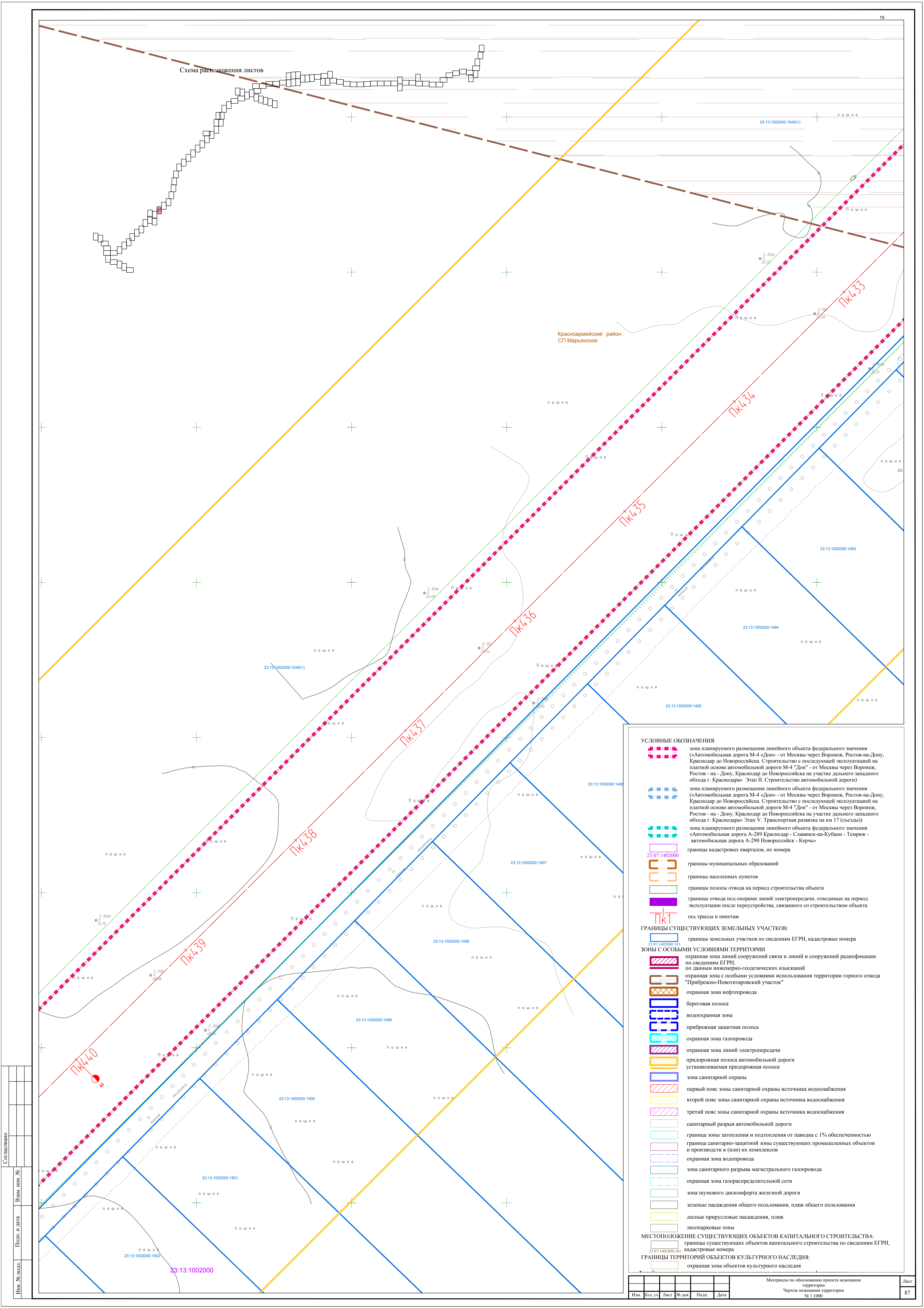
Сопоставлено

Имя, № подл.	Подп. и дата	Вам. ив. №









Согласовано		Вам. инв. №	
Изм. №		Полн. и дата	
Изм. №		Полн. и дата	
Изм. №		Полн. и дата	

**УСЛОВНЫЕ ОБОЗНАЧЕНИЯ:**

- зона планируемого размещения линейного объекта федерального значения («Автомобильная дорога М-4 «Дон» - от Москвы через Воронеж, Ростов-на-Дону, Краснодар до Новороссийска. Строительство с последующей эксплуатацией на платной основе автомобильной дороги М-4 "Дон" - от Москвы через Воронеж, Ростов - на - Дону, Краснодар до Новороссийска на участке дальнего западного обхода г. Краснодара» Этап II. Строительство автомобильной дороги)
- зона планируемого размещения линейного объекта федерального значения («Автомобильная дорога М-4 «Дон» - от Москвы через Воронеж, Ростов-на-Дону, Краснодар до Новороссийска. Строительство с последующей эксплуатацией на платной основе автомобильной дороги М-4 "Дон" - от Москвы через Воронеж, Ростов - на - Дону, Краснодар до Новороссийска на участке дальнего западного обхода г. Краснодара» Этап V. Транспортная развязка на км 17 (съезды))
- зона планируемого размещения линейного объекта федерального значения «Автомобильная дорога А-289 Краснодар - Славянск-на-Кубани - Темрюк - автомобильная дорога А-290 Новороссийск - Керчь»
- границы кадастровых кварталов, их номера
- границы муниципальных образований
- границы населенных пунктов
- границы полосы отвода на период строительства объекта
- границы отвода под опоры линий электропередачи, отводимые на период эксплуатации после переустройства, связанного со строительством объекта
- ось трассы и пикетаж

**ГРАНИЦЫ СУЩЕСТВУЮЩИХ ЗЕМЕЛЬНЫХ УЧАСТКОВ:**

- границы земельных участков по сведениям ЕГРН, кадастровые номера

**ЗОНЫ С ОСОБЫМИ УСЛОВИЯМИ ТЕРРИТОРИИ**

- охранная зона линий сооружений связи и линий и сооружений радиотелевизионного вещания по сведениям ЕГРН, по данным инженерно-геодезических изысканий
- охранная зона с особыми условиями использования территории горного отвода "Прибрежно-Новотитаровский участок"
- охранная зона нефтепровода
- береговая полоса
- водоохранная зона
- прибрежная защитная полоса
- охранная зона газопровода
- охранная зона линий электропередачи
- придорожная полоса автомобильной дороги
- устанавливаемая придорожная полоса
- зона санитарной охраны
- первый пояс зоны санитарной охраны источника водоснабжения
- второй пояс зоны санитарной охраны источника водоснабжения
- третий пояс зоны санитарной охраны источника водоснабжения
- санитарный разрыв автомобильной дороги
- граница зоны затопления и подтопления от паводка с 1% обеспеченностью
- граница санитарно-защитной зоны существующих промышленных объектов и производств и (или) их комплексов
- охранная зона водопровода
- зона санитарного разрыва магистрального газопровода
- охранная зона газораспределительной сети
- зона шумового дискомфорта железной дороги
- зеленые насаждения общего пользования, пляж общего пользования
- лесные прирусловые насаждения, пляж
- лесопарковые зоны

**МЕСТОПОЛОЖЕНИЕ СУЩЕСТВУЮЩИХ ОБЪЕКТОВ КАПИТАЛЬНОГО СТРОИТЕЛЬСТВА:**

- границы существующих объектов капитального строительства по сведениям ЕГРН, кадастровые номера

**ГРАНИЦЫ ТЕРРИТОРИЙ ОБЪЕКТОВ КУЛЬТУРНОГО НАСЛЕДИЯ:**

- охранная зона объектов культурного наследия

Изм.	Кол. уч.	Лист	№ док.	Подп.	Дата

Материалы по обоснованию проекта межевания территории  
Чертеж межевания территории  
М 1:1000

Лист  
87



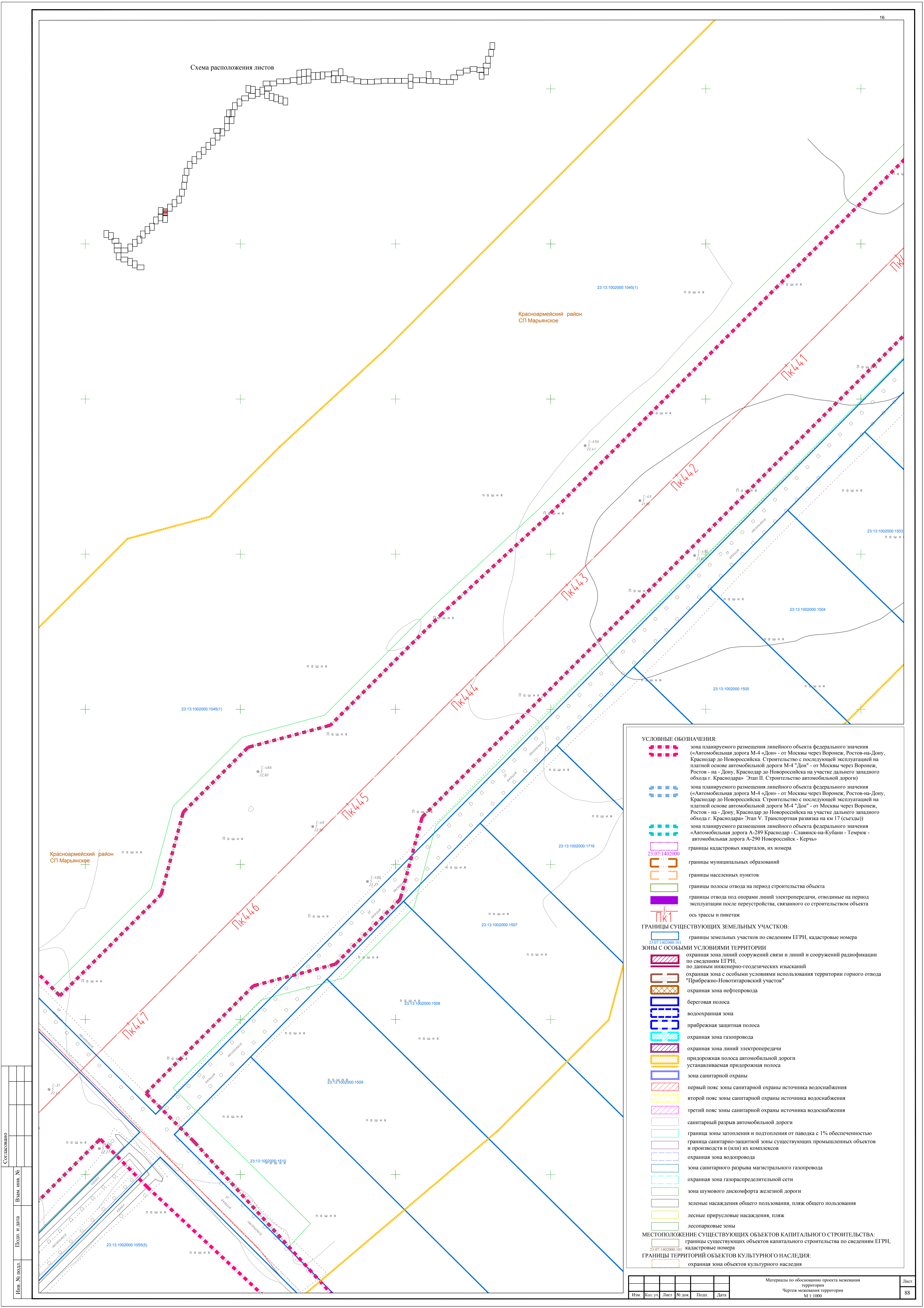
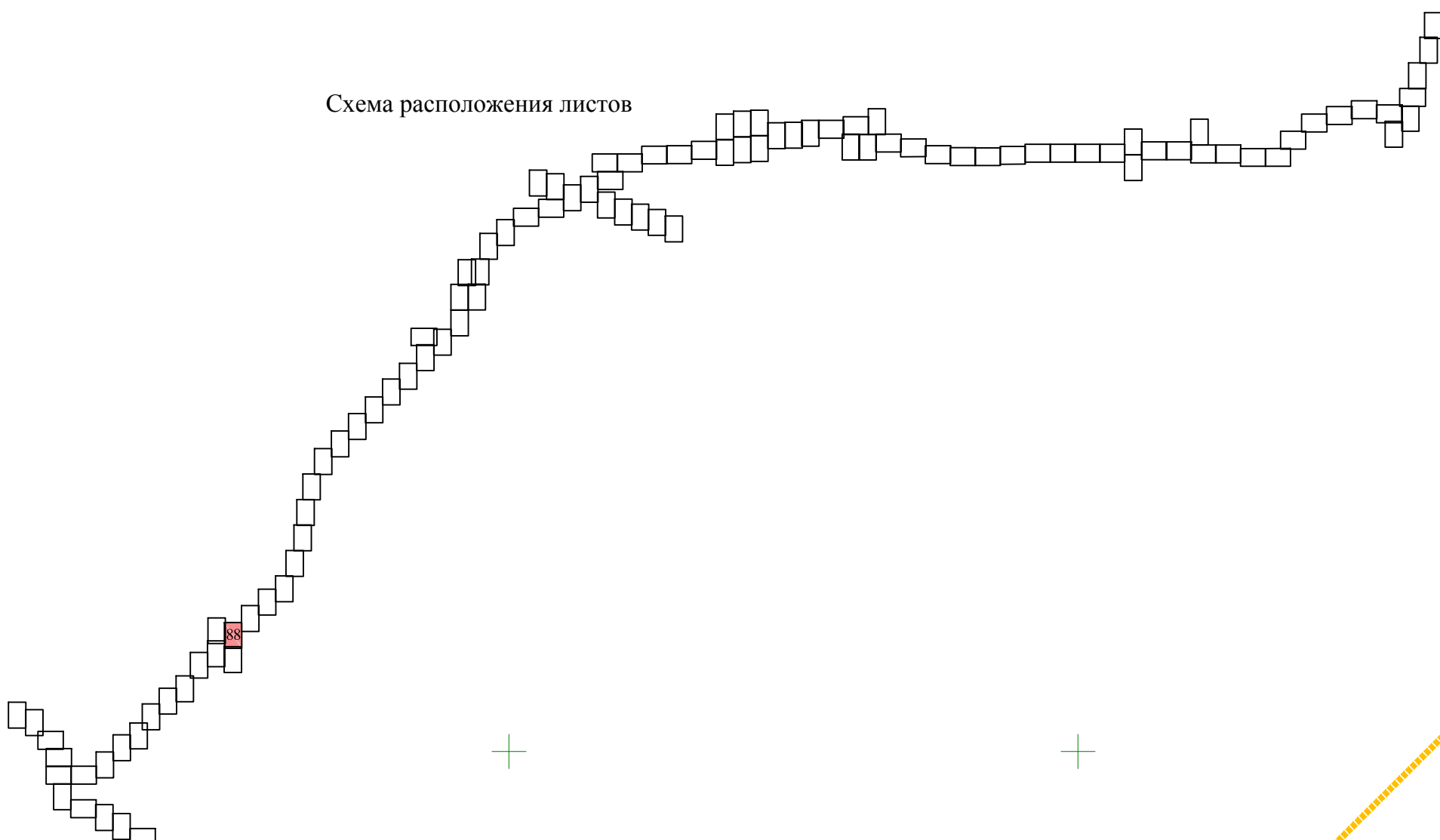


Схема расположения листов



УСЛОВНЫЕ ОБОЗНАЧЕНИЯ:

- зона планируемого размещения линейного объекта федерального значения («Автомобильная дорога М-4 «Дон» - от Москвы через Воронеж, Ростов-на-Дону, Краснодар до Новороссийска. Строительство с последующей эксплуатацией на платной основе автомобильной дороги М-4 "Дон" - от Москвы через Воронеж, Ростов - на - Дону, Краснодар до Новороссийска на участке дальнего западного обхода г. Краснодара» Этап II. Строительство автомобильной дороги)
- зона планируемого размещения линейного объекта федерального значения («Автомобильная дорога М-4 «Дон» - от Москвы через Воронеж, Ростов-на-Дону, Краснодар до Новороссийска. Строительство с последующей эксплуатацией на платной основе автомобильной дороги М-4 "Дон" - от Москвы через Воронеж, Ростов - на - Дону, Краснодар до Новороссийска на участке дальнего западного обхода г. Краснодара» Этап V. Транспортная развязка на км 17 (съезды))
- зона планируемого размещения линейного объекта федерального значения «Автомобильная дорога А-289 Краснодар - Славянск-на-Кубани - Темрюк - автомобильная дорога А-290 Новороссийск - Керчь»
- границы кадастровых кварталов, их номера
- границы муниципальных образований
- границы населенных пунктов
- границы полосы отвода на период строительства объекта
- границы отвода под опорами линий электропередачи, отводимые на период эксплуатации после переустройства, связанного со строительством объекта
- ось трассы и пикетаж
- ГРАНИЦЫ СУЩЕСТВУЮЩИХ ЗЕМЕЛЬНЫХ УЧАСТКОВ:
  - границы земельных участков по сведениям ЕГРН, кадастровые номера
- ЗОНЫ С ОСОБЫМИ УСЛОВИЯМИ ТЕРРИТОРИИ
  - охранная зона линий сооружений связи и линий и сооружений радиофикации по сведениям ЕГРН, по данным инженерно-геодезических изысканий
  - охранная зона с особыми условиями использования территории горного отвода "Прибрежно-Новотитаровский участок"
  - охранная зона нефтепровода
  - береговая полоса
  - водоохранная зона
  - прибрежная защитная полоса
  - охранная зона газопровода
  - охранная зона линий электропередачи
  - придорожная полоса автомобильной дороги
  - устанавливаемая придорожная полоса
  - зона санитарной охраны
  - первый пояс зоны санитарной охраны источника водоснабжения
  - второй пояс зоны санитарной охраны источника водоснабжения
  - третий пояс зоны санитарной охраны источника водоснабжения
  - санитарный разрыв автомобильной дороги
  - граница зоны затопления и подтопления от паводка с 1% обеспеченностью
  - граница санитарно-защитной зоны существующих промышленных объектов и производств и (или) их комплексов
  - охранная зона водопровода
  - зона санитарного разрыва магистрального газопровода
  - охранная зона газораспределительной сети
  - зона шумового дискомфорта железной дороги
  - зеленые насаждения общего пользования, пляж общего пользования
  - лесные приусадебные насаждения, пляж
  - лесопарковые зоны
- МЕСТОПОЛОЖЕНИЕ СУЩЕСТВУЮЩИХ ОБЪЕКТОВ КАПИТАЛЬНОГО СТРОИТЕЛЬСТВА:
  - границы существующих объектов капитального строительства по сведениям ЕГРН, кадастровые номера
- ГРАНИЦЫ ТЕРРИТОРИЙ ОБЪЕКТОВ КУЛЬТУРНОГО НАСЛЕДИЯ:
  - охранная зона объектов культурного наследия

Сопоставлено

Имя, № пол.	Полн. и дата	Вам. ив. №











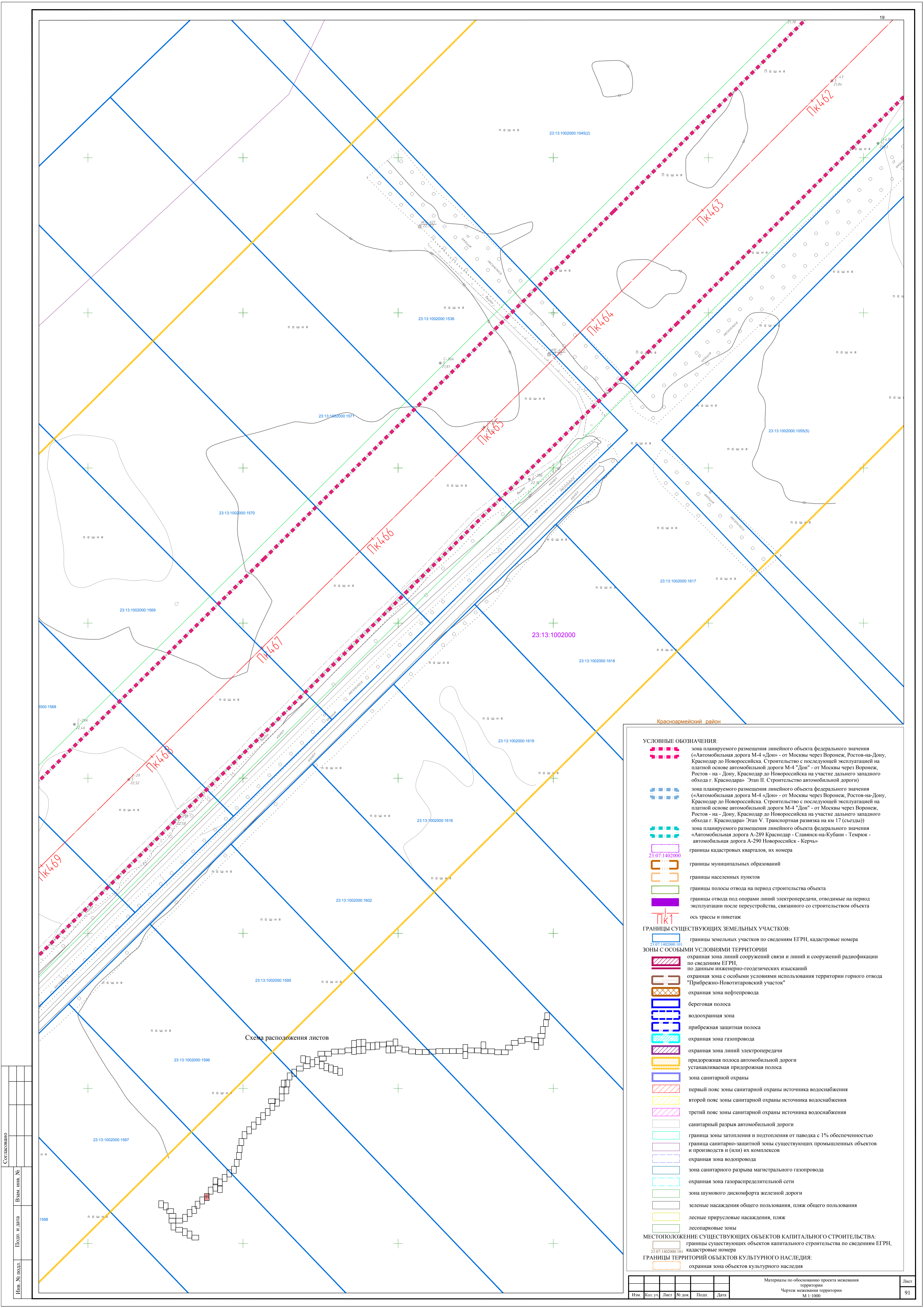


Схема расположения листов

**УСЛОВНЫЕ ОБОЗНАЧЕНИЯ:**

- зона планируемого размещения линейного объекта федерального значения («Автомобильная дорога М-4 «Дон» - от Москвы через Воронеж, Ростов-на-Дону, Краснодар до Новороссийска. Строительство с последующей эксплуатацией на платной основе автомобильной дороги М-4 «Дон» - от Москвы через Воронеж, Ростов - на - Дону, Краснодар до Новороссийска на участке дальнего западного обхода г. Краснодара» Этап II. Строительство автомобильной дороги)
- зона планируемого размещения линейного объекта федерального значения («Автомобильная дорога М-4 «Дон» - от Москвы через Воронеж, Ростов-на-Дону, Краснодар до Новороссийска. Строительство с последующей эксплуатацией на платной основе автомобильной дороги М-4 «Дон» - от Москвы через Воронеж, Ростов - на - Дону, Краснодар до Новороссийска на участке дальнего западного обхода г. Краснодара» Этап V. Транспортная развязка на км 17 (съезды))
- зона планируемого размещения линейного объекта федерального значения «Автомобильная дорога А-289 Краснодар - Славянск-на-Кубани - Темрюк - автомобильная дорога А-290 Новороссийск - Керчь»
- границы кадастровых кварталов, их номера
- границы муниципальных образований
- границы населенных пунктов
- границы полосы отвода на период строительства объекта
- границы отвода под опоры линий электропередачи, отводимые на период эксплуатации после переустройства, связанного со строительством объекта
- ось трассы и пикетаж

**ГРАНИЦЫ СУЩЕСТВУЮЩИХ ЗЕМЕЛЬНЫХ УЧАСТКОВ:**

- границы земельных участков по сведениям ЕГРН, кадастровые номера

**ЗОНЫ С ОСОБЫМИ УСЛОВИЯМИ ТЕРРИТОРИИ**

- охранная зона линий сооружений связи и линий и сооружений радиотелевизионного вещания по сведениям ЕГРН
- охранная зона с особыми условиями использования территории горного отвода "Прибрежно-Новотитаровский участок"
- охранная зона нефтепровода
- береговая полоса
- водоохранная зона
- прибрежная защитная полоса
- охранная зона газопровода
- охранная зона линий электропередачи
- придорожная полоса автомобильной дороги
- устанавливаемая придорожная полоса
- зона санитарной охраны
- первый пояс зоны санитарной охраны источника водоснабжения
- второй пояс зоны санитарной охраны источника водоснабжения
- третий пояс зоны санитарной охраны источника водоснабжения
- санитарный разрыв автомобильной дороги
- граница зоны затопления и подтопления от наводка с 1% обеспеченностью
- граница санитарно-защитной зоны существующих промышленных объектов и производств и (или) их комплексов
- охранная зона водопровода
- зона санитарного разрыва магистрального газопровода
- охранная зона газораспределительной сети
- зона шумового дискомфорта железной дороги
- зеленые насаждения общего пользования, пляж общего пользования
- лесные приусадебные насаждения, пляж
- лесопарковые зоны

**МЕСТОПОЛОЖЕНИЕ СУЩЕСТВУЮЩИХ ОБЪЕКТОВ КАПИТАЛЬНОГО СТРОИТЕЛЬСТВА:**

- границы существующих объектов капитального строительства по сведениям ЕГРН, кадастровые номера

**ГРАНИЦЫ ТЕРРИТОРИЙ ОБЪЕКТОВ КУЛЬТУРНОГО НАСЛЕДИЯ:**

- охранная зона объектов культурного наследия

Изм.	Кол. уч.	Лист	№ док.	Подп.	Дата

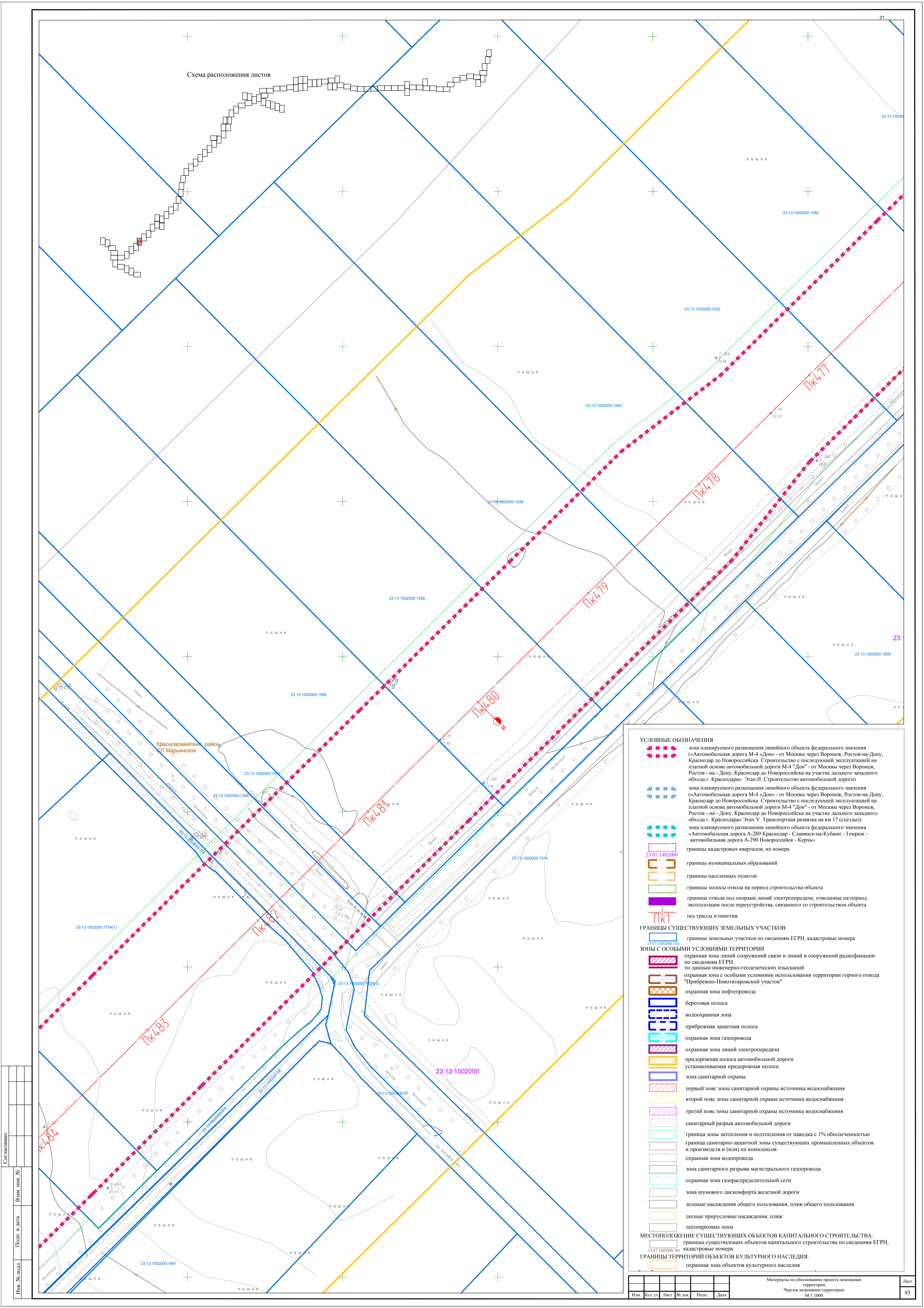
Материалы по обоснованию проекта межевания территории  
Чертеж межевания территории  
М 1:1000

Лист  
91









Сопоставлено					
Ивл. № полл.	Полл. и дата	Вам. ивл. №			

**УСЛОВНЫЕ ОБОЗНАЧЕНИЯ:**

- зона планируемого размещения линейного объекта федерального значения «Автомобильная дорога М-4 «Дон» - от Москвы через Воронеж, Ростов-на-Дону, Краснодар до Новороссийска. Строительство с последующей эксплуатацией на платной основе автомобильной дороги М-4 "Дон" - от Москвы через Воронеж, Ростов - на - Дону, Краснодар до Новороссийска на участке дальнего западного обхода г. Краснодара» Этап II. Строительство автомобильной дороги
- зона планируемого размещения линейного объекта федерального значения «Автомобильная дорога М-4 «Дон» - от Москвы через Воронеж, Ростов-на-Дону, Краснодар до Новороссийска. Строительство с последующей эксплуатацией на платной основе автомобильной дороги М-4 "Дон" - от Москвы через Воронеж, Ростов - на - Дону, Краснодар до Новороссийска на участке дальнего западного обхода г. Краснодара» Этап V. Транспортная развязка на км 17 (съезды)
- зона планируемого размещения линейного объекта федерального значения «Автомобильная дорога А-289 Краснодар - Славянск-на-Кубани - Темрюк - автомобильная дорога А-290 Новороссийск - Керчь»
- границы кадастровых кварталов, их номера
- границы муниципальных образований
- границы населенных пунктов
- границы полосы отвода на период строительства объекта
- границы отвода под опоры линий электропередачи, отводимые на период эксплуатации после переустройства, связанного со строительством объекта
- ось трассы и пикетаж

**ГРАНИЦЫ СУЩЕСТВУЮЩИХ ЗЕМЕЛЬНЫХ УЧАСТКОВ:**

- границы земельных участков по сведениям ЕГРН, кадастровые номера

**ЗОНЫ С ОСОБЫМИ УСЛОВИЯМИ ТЕРРИТОРИИ**

- охранная зона линий сооружений связи и линий и сооружений радиотелевизионного вещания по сведениям ЕГРН
- по данным инженерно-геодезических изысканий
- охранная зона с особыми условиями использования территории горного отвода "Прибрежно-Новотитаровский участок"
- охранная зона нефтепровода
- береговая полоса
- водоохранная зона
- прибрежная защитная полоса
- охранная зона газопровода
- охранная зона линий электропередачи
- придорожная полоса автомобильной дороги
- устанавливаемая придорожная полоса
- зона санитарной охраны
- первый пояс зоны санитарной охраны источника водоснабжения
- второй пояс зоны санитарной охраны источника водоснабжения
- третий пояс зоны санитарной охраны источника водоснабжения
- санитарный разрыв автомобильной дороги
- граница зоны затопления и подтопления от паводка с 1% обеспеченностью
- граница санитарно-защитной зоны существующих промышленных объектов и производств и (или) их комплексов
- охранная зона водопровода
- зона санитарного разрыва магистрального газопровода
- охранная зона газораспределительной сети
- зона шумового дискомфорта железной дороги
- зеленые насаждения общего пользования, пляж общего пользования
- лесные приусадебные насаждения, пляж
- лесопарковые зоны

**МЕСТОПОЛОЖЕНИЕ СУЩЕСТВУЮЩИХ ОБЪЕКТОВ КАПИТАЛЬНОГО СТРОИТЕЛЬСТВА:**

- границы существующих объектов капитального строительства по сведениям ЕГРН, кадастровые номера

**ГРАНИЦЫ ТЕРРИТОРИЙ ОБЪЕКТОВ КУЛЬТУРНОГО НАСЛЕДИЯ:**

- охранная зона объектов культурного наследия

Изм.					Лист					Дата				
Кол. уч.					№ док.					Подп.				

Материалы по обоснованию проекта межевания территории

Чертеж межевания территории

М 1:1000

Лист 93









- ГРАНИЦЫ СУЩЕСТВУЮЩИХ ЗЕМЕЛЬНЫХ УЧАСТКОВ:

-  границы земельных участков по сведениям ЕГРН, кадастровые номера

## ЗОНЫ С ОСОБЫМИ УСЛОВИЯМИ ТЕРРИТОРИИ

- |      |          |      |        |       |      |
|------|----------|------|--------|-------|------|
|      |          |      |        |       |      |
| Изм. | Кол. уч. | Лист | № док. | Подп. | Дата |

Материалы по обоснованию проекта межевания  
территории  
Чертеж межевания территории  
М 1:1000

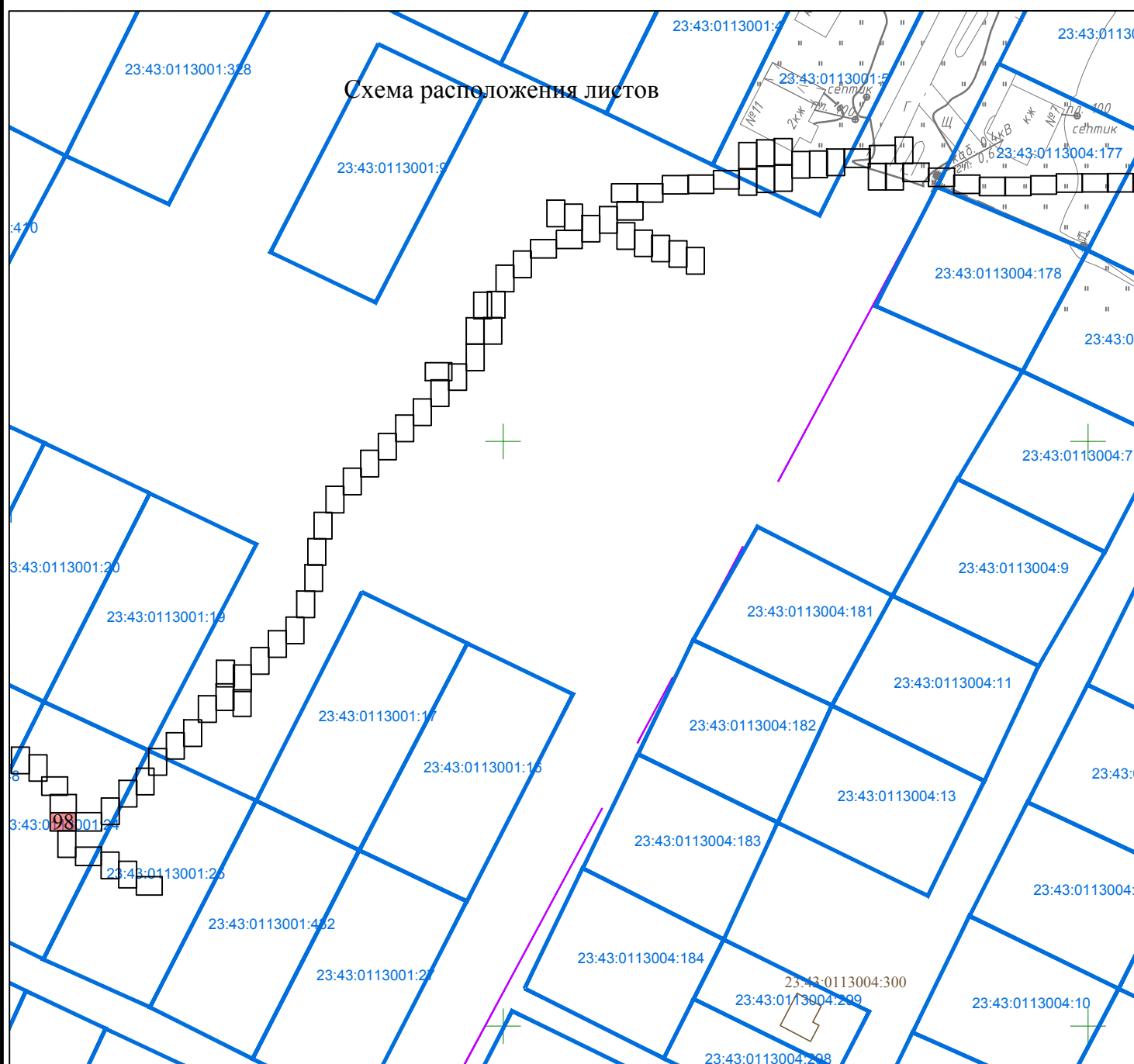
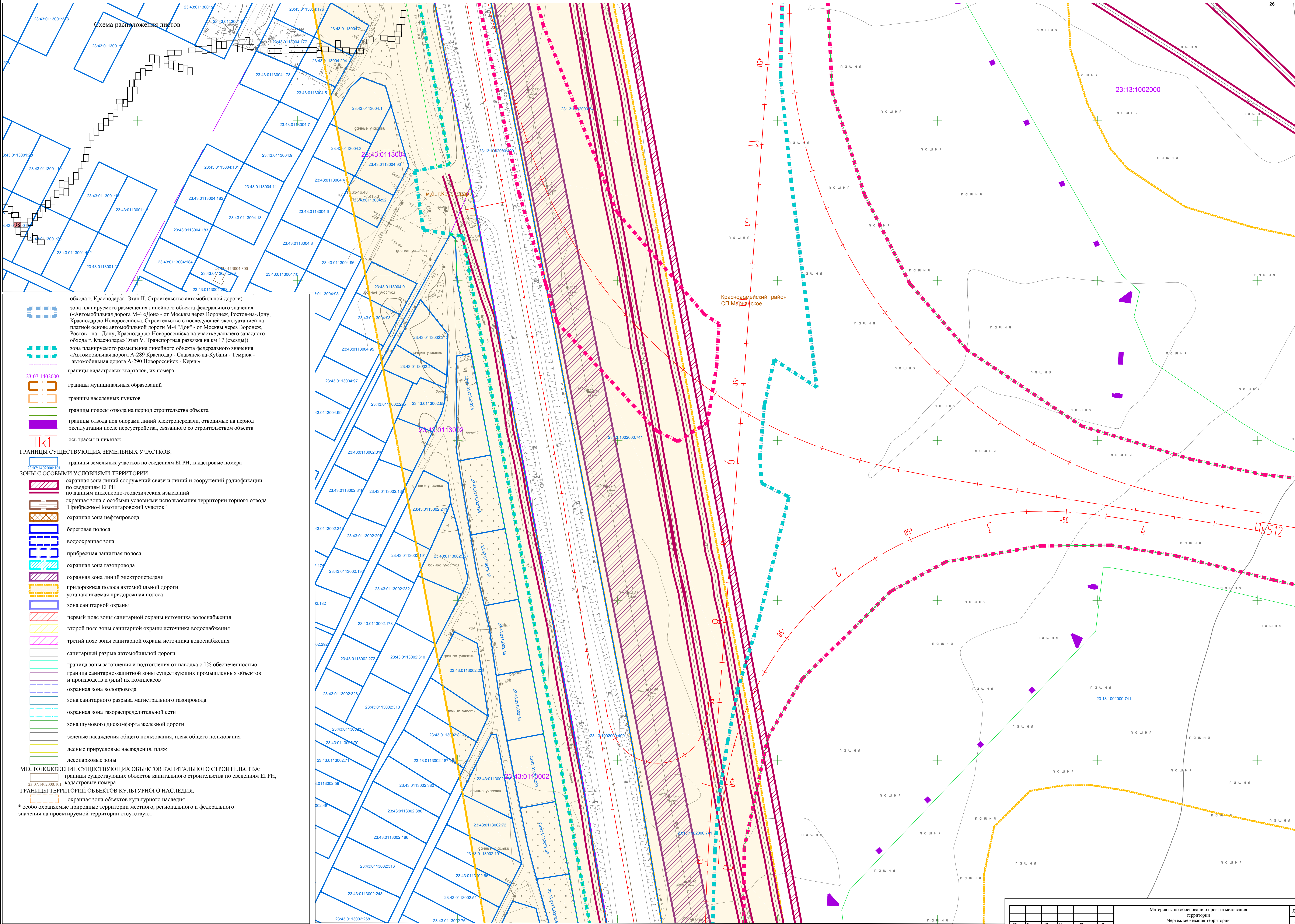








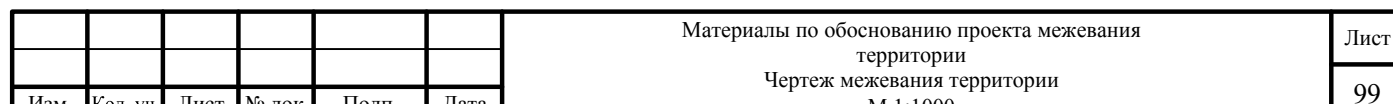




- обхода г. Краснодара» Этап II. Строительство автомобильной дороги)  
зона планируемого размещения линейного объекта федерального значения  
«Автомобильная дорога М-4 «Дон» - от Москвы через Воронеж, Ростов-на-Дону,  
Краснодар до Новороссийска. Строительство с последующей эксплуатацией на  
платной основе автомобильной дороги М-4 "Дон" - от Москвы через Воронеж,  
Ростов - на - Дону, Краснодар до Новороссийска на участке дальнего западного  
обхода г. Краснодара» Этап V. Транспортная развязка на км 17 (съезды))  
зона планируемого размещения линейного объекта федерального значения  
«Автомобильная дорога А-289 Краснодар - Славявск-на-Кубани - Темрюк -  
автомобильная дорога А-290 Новороссийск - Керчь»  
границы кадастровых кварталов, их номера
- границы муниципальных образований  
границы населенных пунктов  
границы полосы отвода на период строительства объекта  
границы отвода под опорами линий электропередачи, отводимые на период  
эксплуатации после переустройства, связанного со строительством объекта  
ось трассы и пикетаж
- ГРАНИЦЫ СУЩЕСТВУЮЩИХ ЗЕМЕЛЬНЫХ УЧАСТКОВ:  
границы земельных участков по сведениям ЕГРН, кадастровые номера
- ЗОНЫ С ОСОБЫМИ УСЛОВИЯМИ ТЕРРИТОРИИ  
охранная зона линий сооружений связи и линий и сооружений радиотехники  
по сведениям ЕГРН,  
по данным инженерно-геодезических изысканий  
охранная зона с особыми условиями использования территории горного отвода  
«Прибрежно-Новотитаровский участок»  
охранная зона нефтепровода  
береговая полоса  
водоохранная зона  
прибрежная защитная полоса  
охранная зона газопровода  
охранная зона линий электропередачи  
придорожная полоса автомобильной дороги  
устанавливаемая придорожная полоса  
зона санитарной охраны  
первый пояс зоны санитарной охраны источника водоснабжения  
второй пояс зоны санитарной охраны источника водоснабжения  
третий пояс зоны санитарной охраны источника водоснабжения  
санитарный разрыв автомобильной дороги  
граница зоны затопления и подтопления от паводка с 1% обеспеченностью  
граница санитарно-защитной зоны существующих промышленных объектов  
и производств и (или) их комплексов  
охранная зона водопровода  
зона санитарного разрыва магистрального газопровода  
охранная зона газораспределительной сети  
зона шумового дискомфорта железной дороги  
зеленые насаждения общего пользования, пляж общего пользования  
лесные прирусловые насаждения, пляж  
лесопарковые зоны
- МЕСТОПОЛОЖЕНИЕ СУЩЕСТВУЮЩИХ ОБЪЕКТОВ КАПИТАЛЬНОГО СТРОИТЕЛЬСТВА:  
границы существующих объектов капитального строительства по сведениям ЕГРН,  
кадастровые номера
- ГРАНИЦЫ ТЕРРИТОРИЙ ОБЪЕКТОВ КУЛЬТУРНОГО НАСЛЕДИЯ:  
охранная зона объектов культурного наследия
- \* особо охраняемые природные территории местного, регионального и федерального  
значения на проектируемой территории отсутствуют

Согласовано					
Имя, № подл.	Подп. и дата	Вам, инв. №			







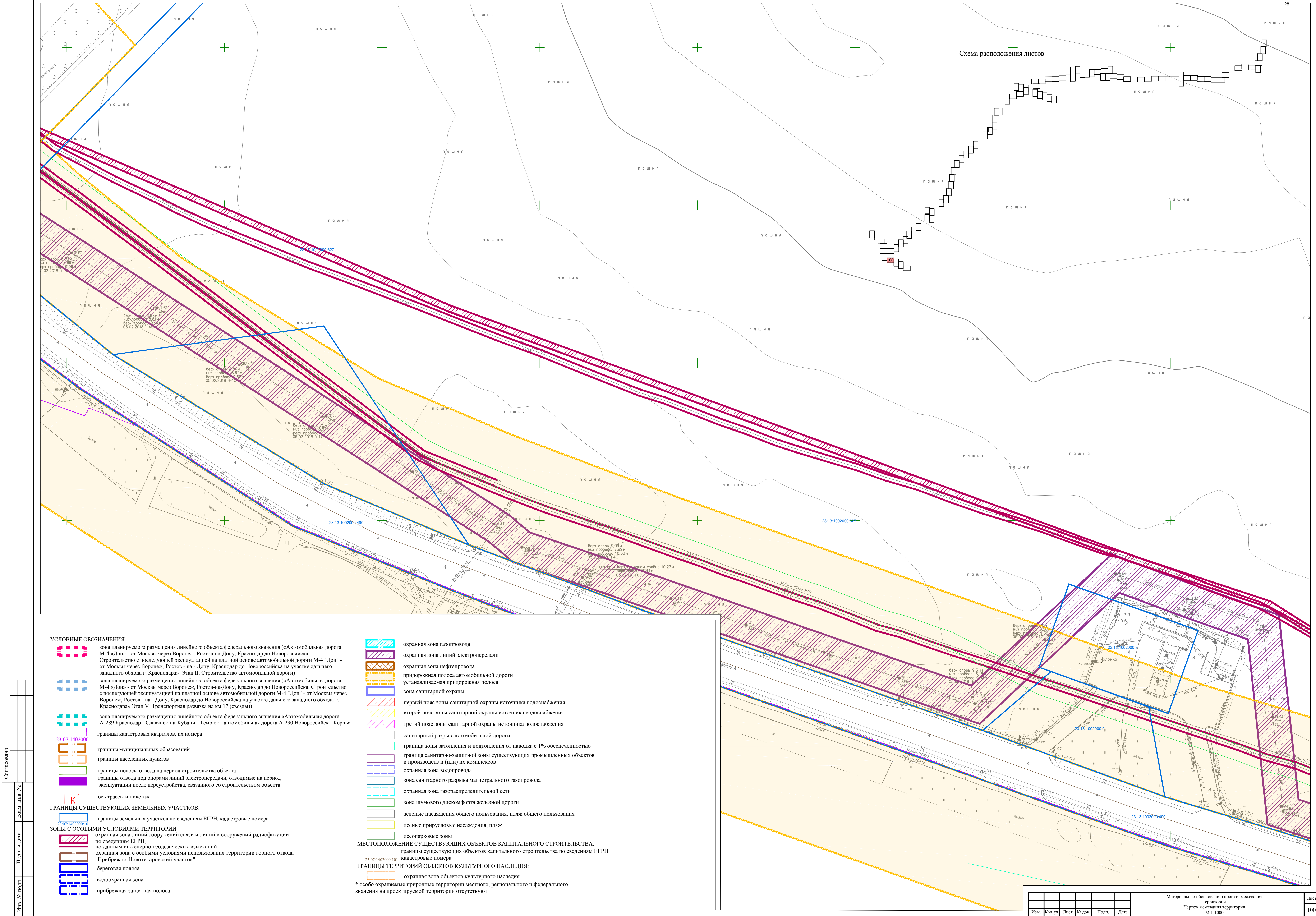


Схема расположения листов

УСЛОВНЫЕ ОБОЗНАЧЕНИЯ:

- зона планируемого размещения линейного объекта федерального значения («Автомобильная дорога М-4 «Дон» - от Москвы через Воронеж, Ростов-на-Дону, Краснодар до Новороссийска. Строительство с последующей эксплуатацией на платной основе автомобильной дороги М-4 "Дон" - от Москвы через Воронеж, Ростов - на - Дону, Краснодар до Новороссийска на участке дальнего западного обхода г. Краснодара» Этап II. Строительство автомобильной дороги)
- зона планируемого размещения линейного объекта федерального значения («Автомобильная дорога М-4 «Дон» - от Москвы через Воронеж, Ростов-на-Дону, Краснодар до Новороссийска. Строительство с последующей эксплуатацией на платной основе автомобильной дороги М-4 "Дон" - от Москвы через Воронеж, Ростов - на - Дону, Краснодар до Новороссийска на участке дальнего западного обхода г. Краснодара» Этап V. Транспортная развязка на км 17 (съезды))
- зона планируемого размещения линейного объекта федерального значения «Автомобильная дорога А-289 Краснодар - Славянск-на-Кубани - Темрюк - автомобильная дорога А-290 Новороссийск - Керчь»
- границы кадастровых кварталов, их номера
- границы муниципальных образований
- границы населенных пунктов
- границы полосы отвода на период строительства объекта
- границы отвода под опорами линий электропередачи, отводимые на период эксплуатации после переустройства, связанного со строительством объекта
- ось трассы и пикетаж
- ГРАНИЦЫ СУЩЕСТВУЮЩИХ ЗЕМЕЛЬНЫХ УЧАСТКОВ:
- границы земельных участков по сведениям ЕГРН, кадастровые номера
- ЗОНЫ С ОСОБЫМИ УСЛОВИЯМИ ТЕРРИТОРИИ
- охранная зона линий сооружений связи и линий и сооружений радиодификации по сведениям ЕГРН;
- по данным инженерно-геологических изысканий
- охранная зона с особыми условиями использования территории горного отвода "Прибрежно-Новогитаровский участок"
- береговая полоса
- водоохранная зона
- прибрежная защитная полоса

- охранная зона газопровода
- охранная зона линий электропередачи
- охранная зона нефтепровода
- придорожная полоса автомобильной дороги
- устанавливаемая придорожная полоса
- зона санитарной охраны
- первый пояс зоны санитарной охраны источника водоснабжения
- второй пояс зоны санитарной охраны источника водоснабжения
- третий пояс зоны санитарной охраны источника водоснабжения
- санитарный разрыв автомобильной дороги
- граница зоны затопления и подтопления от паводка с 1% обеспеченностью
- граница санитарно-защитной зоны существующих промышленных объектов и производств и (или) их комплексов
- охранная зона водопровода
- зона санитарного разрыва магистрального газопровода
- охранная зона газораспределительной сети
- зона шумового дискомфорта железной дороги
- зеленые насаждения общего пользования, пляж общего пользования
- лесные приусаевые насаждения, пляж
- лесопарковые зоны
- МЕСТОПОЛОЖЕНИЕ СУЩЕСТВУЮЩИХ ОБЪЕКТОВ КАПИТАЛЬНОГО СТРОИТЕЛЬСТВА:
- по данным инженерно-геологических изысканий
- границы существующих объектов капитального строительства по сведениям ЕГРН, кадастровые номера
- ГРАНИЦЫ ТЕРРИТОРИЙ ОБЪЕКТОВ КУЛЬТУРНОГО НАСЛЕДИЯ:
- охранная зона объектов культурного наследия
- \* особо охраняемые природные территории местного, регионального и федерального значения на проектируемой территории отсутствуют

Согласовано					
Имя, № подл.	Вам, инв. №	Подп. и дата	Имя, № подл.	Вам, инв. №	Подп. и дата

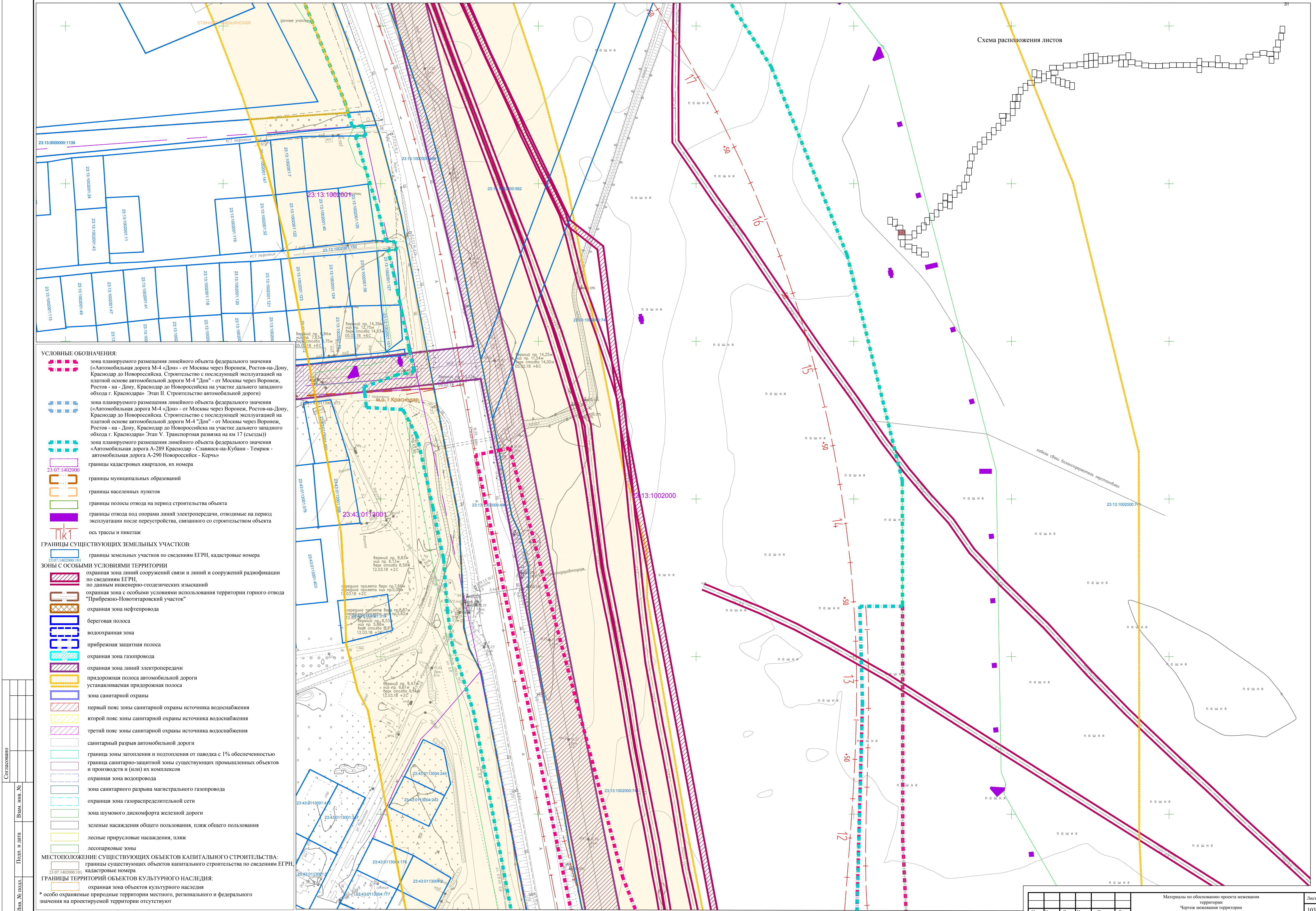








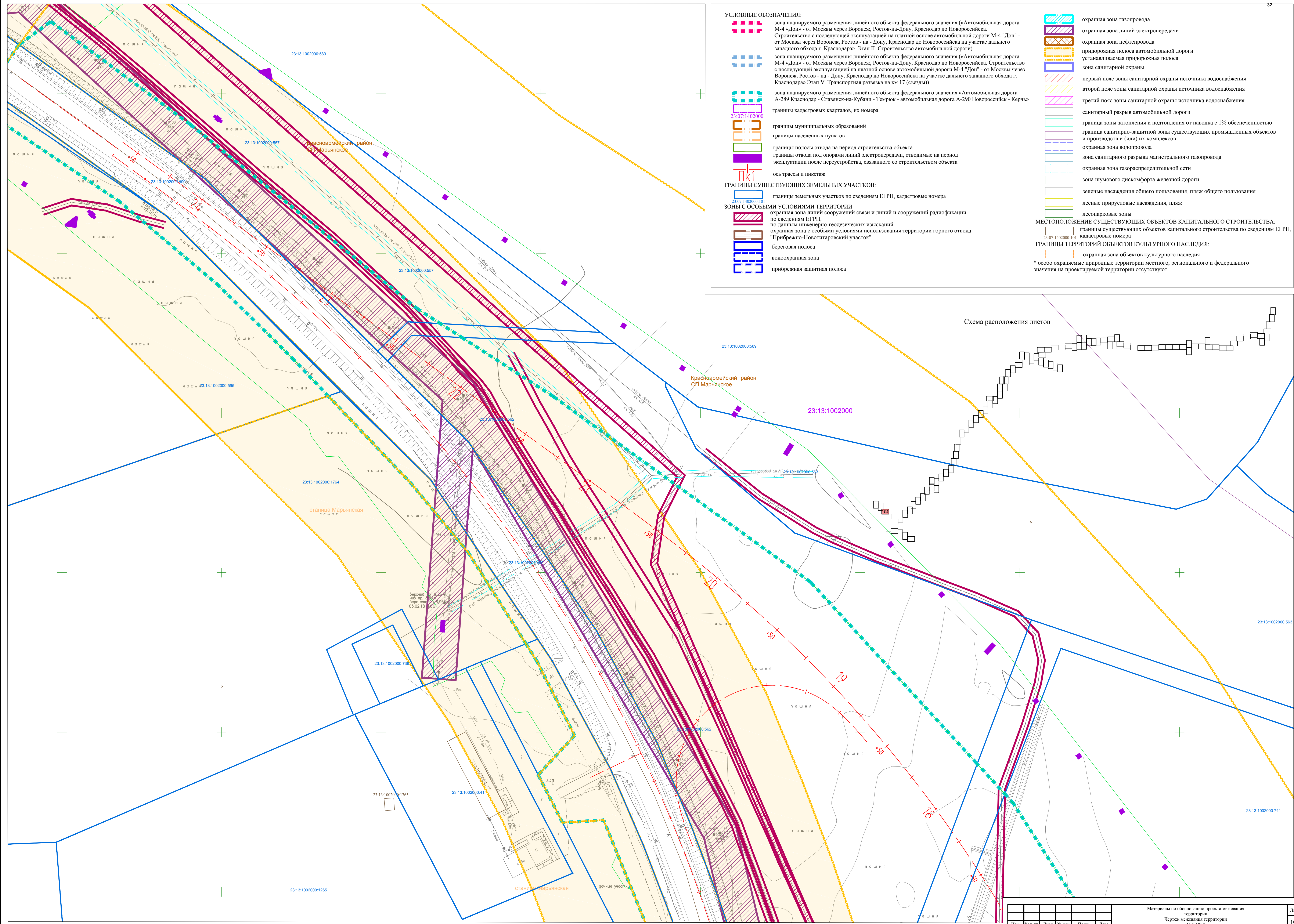




- УСЛОВНЫЕ ОБОЗНАЧЕНИЯ:**
- зона планируемого размещения линейного объекта федерального значения («Автомобильная дорога М-4 «Дон» - от Москвы через Воронеж, Ростов-на-Дону, Краснодар до Новороссийска. Строительство с последующей эксплуатацией на платной основе автомобильной дороги М-4 "Дон" - от Москвы через Воронеж, Ростов - на - Дону, Краснодар до Новороссийска на участке дальнего западного обхода г. Краснодара» Этап II. Строительство автомобильной дороги)
  - зона планируемого размещения линейного объекта федерального значения («Автомобильная дорога М-4 «Дон» - от Москвы через Воронеж, Ростов-на-Дону, Краснодар до Новороссийска. Строительство с последующей эксплуатацией на платной основе автомобильной дороги М-4 "Дон" - от Москвы через Воронеж, Ростов - на - Дону, Краснодар до Новороссийска на участке дальнего западного обхода г. Краснодара» Этап V. Транспортная развязка на км 17 (съезд))
  - зона планируемого размещения линейного объекта федерального значения «Автомобильная дорога А-290 Краснодар - Славянский-на-Кубани - Темрюк - автомобильная дорога А-290 Новороссийск - Керчь»
  - границы кадастровых кварталов, их номера
  - границы муниципальных образований
  - границы населенных пунктов
  - границы полосы отвода на период строительства объекта
  - границы отвода под опорами линий электропередачи, отводимые на период эксплуатации после переустройства, связанного со строительством объекта
  - ось трассы и пикетаж
- ГРАНИЦЫ СУЩЕСТВУЮЩИХ ЗЕМЕЛЬНЫХ УЧАСТКОВ:**
- границы земельных участков по сведениям ЕГРН, кадастровые номера
- ЗОНЫ С ОСОБЫМИ УСЛОВИЯМИ ТЕРРИТОРИИ**
- охранная зона линий сооружений связи и линий и сооружений радиосвязи по сведениям ЕГРН, по данным инженерно-геодезических изысканий
  - охранная зона с особыми условиями использования территории горного отвода "Прибрежно-Новотитаровский участок"
  - охранная зона нефтепровода
  - береговая полоса
  - водоохранная зона
  - прибрежная защитная полоса
  - охранная зона газопровода
  - охранная зона линий электропередачи
  - придорожная полоса автомобильной дороги
  - устанавливаемая придорожная полоса
  - зона санитарной охраны
  - первый пояс зоны санитарной охраны источника водоснабжения
  - второй пояс зоны санитарной охраны источника водоснабжения
  - третий пояс зоны санитарной охраны источника водоснабжения
  - санитарный разрыв автомобильной дороги
  - граница зоны затопления и подтопления от паводка с 1% обеспеченностью
  - граница санитарно-защитной зоны существующих промышленных объектов и производств и (или) их комплексов
  - охранная зона водопровода
  - зона санитарного разрыва магистрального газопровода
  - охранная зона газораспределительной сети
  - зона шумового дискомфорта железной дороги
  - зеленые насаждения общего пользования, пляж общего пользования
  - лесные приусадебные насаждения, пляж
  - лесопарковые зоны
- МЕСТОПОЛОЖЕНИЕ СУЩЕСТВУЮЩИХ ОБЪЕКТОВ КАПИТАЛЬНОГО СТРОИТЕЛЬСТВА:**
- границы существующих объектов капитального строительства по сведениям ЕГРН, кадастровые номера
- ГРАНИЦЫ ТЕРРИТОРИЙ ОБЪЕКТОВ КУЛЬТУРНОГО НАСЛЕДИЯ:**
- охранная зона объектов культурного наследия
- \* особо охраняемые природные территории местного, регионального и федерального значения на проектируемой территории отсутствуют

Схема расположения листов







УСЛОВНЫЕ ОБОЗНАЧЕНИЯ:

- зона планируемого размещения линейного объекта федерального значения («Автомобильная дорога М-4 «Дон» - от Москвы через Воронеж, Ростов-на-Дону, Краснодар до Новороссийска. Строительство с последующей эксплуатацией на платной основе автомобильной дороги М-4 "Дон" - от Москвы через Воронеж, Ростов - на - Дону, Краснодар до Новороссийска на участке дальнего западного обхода г. Краснодара» Этап II. Строительство автомобильной дороги)
- зона планируемого размещения линейного объекта федерального значения («Автомобильная дорога М-4 «Дон» - от Москвы через Воронеж, Ростов-на-Дону, Краснодар до Новороссийска. Строительство с последующей эксплуатацией на платной основе автомобильной дороги М-4 "Дон" - от Москвы через Воронеж, Ростов - на - Дону, Краснодар до Новороссийска на участке дальнего западного обхода г. Краснодара» Этап V. Транспортная развязка на км 17 (съезды))
- зона планируемого размещения линейного объекта федерального значения «Автомобильная дорога А-289 Краснодар - Славянск-на-Кубани - Темрюк - автомобильная дорога А-290 Новороссийск - Керчь»
- границы кадастровых кварталов, их номера
- границы муниципальных образований
- границы населенных пунктов
- границы полосы отвода на период строительства объекта
- границы отвода под опорами линий электропередачи, отводимые на период эксплуатации после переустройства, связанного со строительством объекта
- ось трассы и пикетаж

ГРАНИЦЫ СУЩЕСТВУЮЩИХ ЗЕМЕЛЬНЫХ УЧАСТКОВ:

- границы земельных участков по сведениям ЕГРН, кадастровые номера

ЗОНЫ С ОСОБЫМИ УСЛОВИЯМИ ТЕРРИТОРИИ

- охранная зона линий сооружений связи и линий и сооружений радиодифракции по сведениям ЕГРН, по данным инженерно-геодезических изысканий
- охранная зона с особыми условиями использования территории горного отвода "Прибрежно-Новотитаровский участок"
- береговая полоса
- водоохранная зона
- прибрежная защитная полоса

- охранная зона газопровода
- охранная зона линий электропередачи
- охранная зона нефтепровода
- придорожная полоса автомобильной дороги
- устанавливаемая придорожная полоса
- зона санитарной охраны
- первый пояс зоны санитарной охраны источника водоснабжения
- второй пояс зоны санитарной охраны источника водоснабжения
- третий пояс зоны санитарной охраны источника водоснабжения
- санитарный разрыв автомобильной дороги
- граница зоны затопления и подтопления от паводка с 1% обеспеченностью
- граница санитарно-защитной зоны существующих промышленных объектов и производств и (или) их комплексов
- охранная зона водопровода
- зона санитарного разрыва магистрального газопровода
- охранная зона газораспределительной сети
- зона шумового дискомфорта железной дороги
- зеленые насаждения общего пользования, пляж общего пользования
- лесные приусадебные насаждения, пляж
- лесопарковые зоны

МЕСТОПОЛОЖЕНИЕ СУЩЕСТВУЮЩИХ ОБЪЕКТОВ КАПИТАЛЬНОГО СТРОИТЕЛЬСТВА:

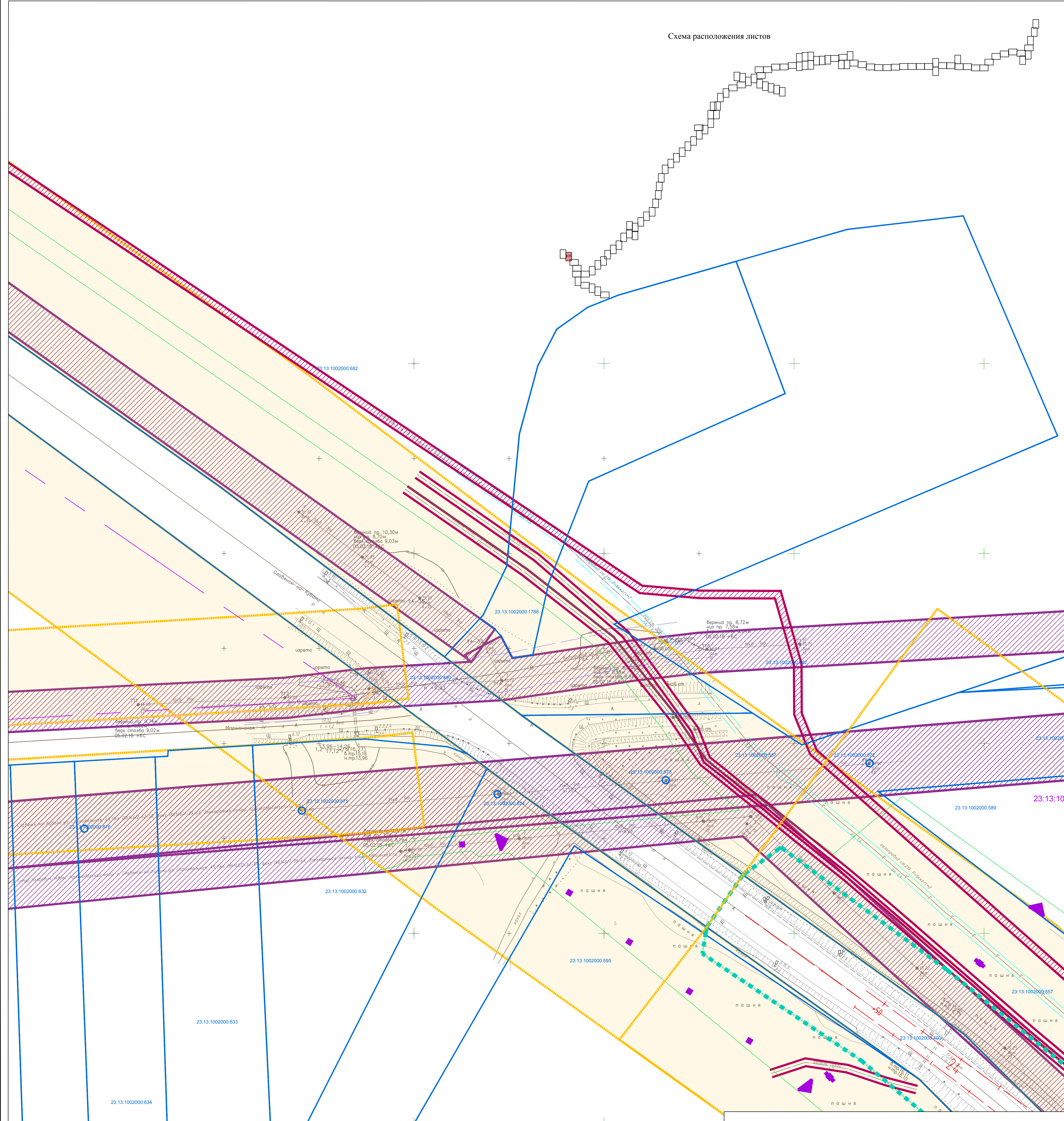
- границы существующих объектов капитального строительства по сведениям ЕГРН, кадастровые номера

ГРАНИЦЫ ТЕРРИТОРИЙ ОБЪЕКТОВ КУЛЬТУРНОГО НАСЛЕДИЯ:

- охранная зона объектов культурного наследия

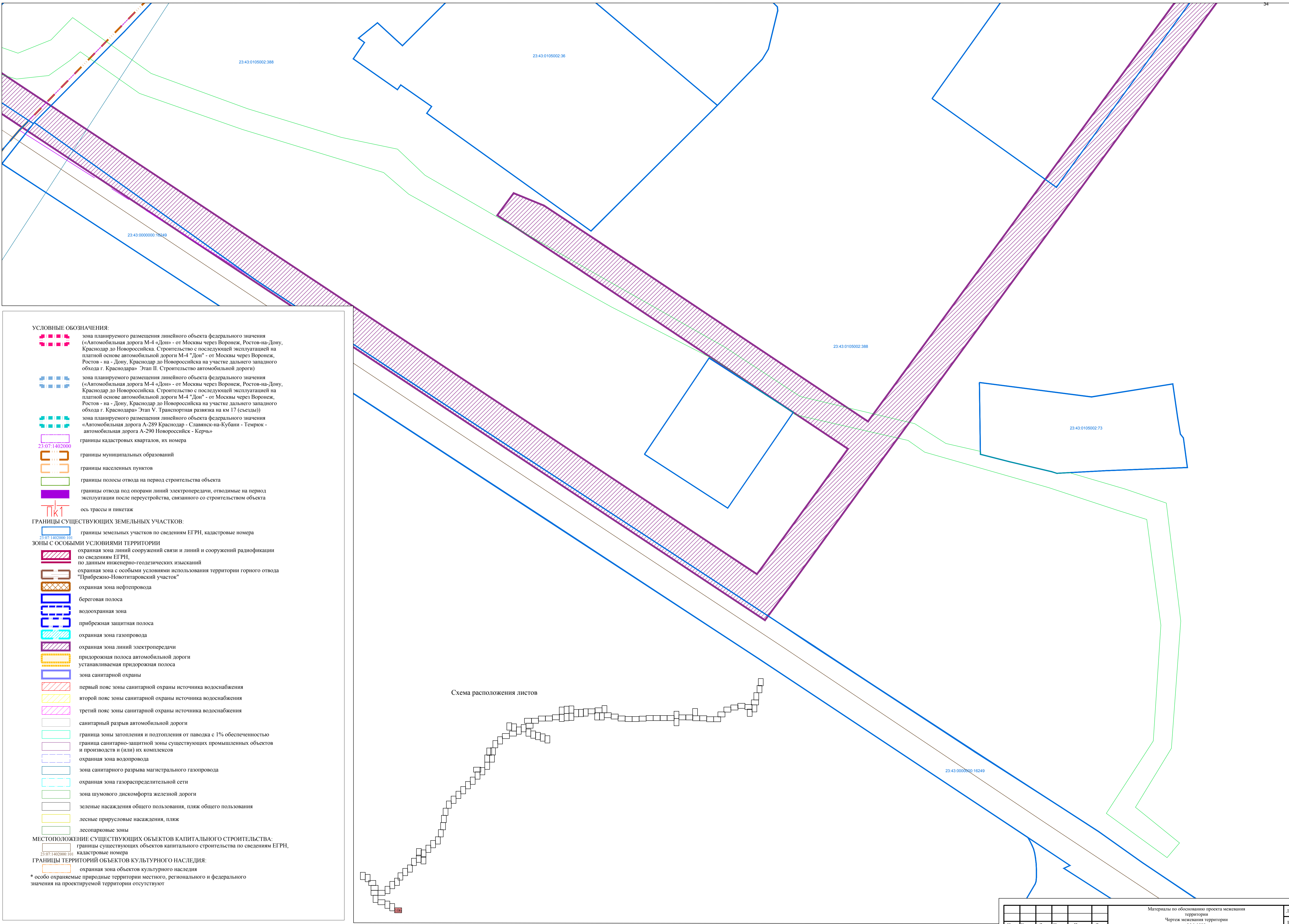
\* особо охраняемые природные территории местного, регионального и федерального значения на проектируемой территории отсутствуют

Схема расположения листов



Сопоставлено					
Изм. №		Изм. №	Изм. №	Изм. №	Изм. №
Подп. и дата		Подп. и дата	Подп. и дата	Подп. и дата	Подп. и дата
Изм. №		Изм. №	Изм. №	Изм. №	Изм. №





УСЛОВНЫЕ ОБОЗНАЧЕНИЯ:

- зона планируемого размещения линейного объекта федерального значения («Автомобильная дорога М-4 «Дон» - от Москвы через Воронеж, Ростов-на-Дону, Краснодар до Новороссийска. Строительство с последующей эксплуатацией на платной основе автомобильной дороги М-4 "Дон" - от Москвы через Воронеж, Ростов - на - Дону, Краснодар до Новороссийска на участке дальнего западного обхода г. Краснодара» Этап II. Строительство автомобильной дороги)
- зона планируемого размещения линейного объекта федерального значения («Автомобильная дорога М-4 «Дон» - от Москвы через Воронеж, Ростов-на-Дону, Краснодар до Новороссийска. Строительство с последующей эксплуатацией на платной основе автомобильной дороги М-4 "Дон" - от Москвы через Воронеж, Ростов - на - Дону, Краснодар до Новороссийска на участке дальнего западного обхода г. Краснодара» Этап V. Транспортная развязка на км 17 (съезды))
- зона планируемого размещения линейного объекта федерального значения «Автомобильная дорога А-289 Краснодар - Славянск-на-Кубани - Темрюк - автомобильная дорога А-290 Новороссийск - Керчь»
- границы кадастровых кварталов, их номера
- границы муниципальных образований
- границы населенных пунктов
- границы полосы отвода на период строительства объекта
- границы отвода под опорами линий электропередачи, отводимые на период эксплуатации после переустройства, связанного со строительством объекта
- ось трассы и пикетаж

ГРАНИЦЫ СУЩЕСТВУЮЩИХ ЗЕМЕЛЬНЫХ УЧАСТКОВ:

- границы земельных участков по сведениям ЕГРН, кадастровые номера

ЗОНЫ С ОСОБЫМИ УСЛОВИЯМИ ТЕРРИТОРИИ

- охранная зона линий сооружений связи и линий и сооружений радиодифракции по сведениям ЕГРН
- по данным инженерно-геодезических изысканий
- охранная зона с особыми условиями использования территории горного отвода "Прибрежно-Новотитаровский участок"
- охранная зона нефтепровода
- береговая полоса
- водоохранная зона
- прибрежная защитная полоса
- охранная зона газопровода
- охранная зона линий электропередачи
- придорожная полоса автомобильной дороги
- устанавливаемая придорожная полоса
- зона санитарной охраны
- первый пояс зоны санитарной охраны источника водоснабжения
- второй пояс зоны санитарной охраны источника водоснабжения
- третий пояс зоны санитарной охраны источника водоснабжения
- санитарный разрыв автомобильной дороги
- граница зоны затопления и подтопления от паводка с 1% обеспеченностью
- граница санитарно-защитной зоны существующих промышленных объектов и производств и (или) их комплексов
- охранная зона водопровода
- зона санитарного разрыва магистрального газопровода
- охранная зона газораспределительной сети
- зона шумового дискомфорта железной дороги
- зеленые насаждения общего пользования, пляж общего пользования
- лесные приусловые насаждения, пляж
- лесопарковые зоны

МЕСТОПОЛОЖЕНИЕ СУЩЕСТВУЮЩИХ ОБЪЕКТОВ КАПИТАЛЬНОГО СТРОИТЕЛЬСТВА:

- границы существующих объектов капитального строительства по сведениям ЕГРН, кадастровые номера

ГРАНИЦЫ ТЕРРИТОРИЙ ОБЪЕКТОВ КУЛЬТУРНОГО НАСЛЕДИЯ:

- охранная зона объектов культурного наследия

\* особо охраняемые природные территории местного, регионального и федерального значения на проектируемой территории отсутствуют